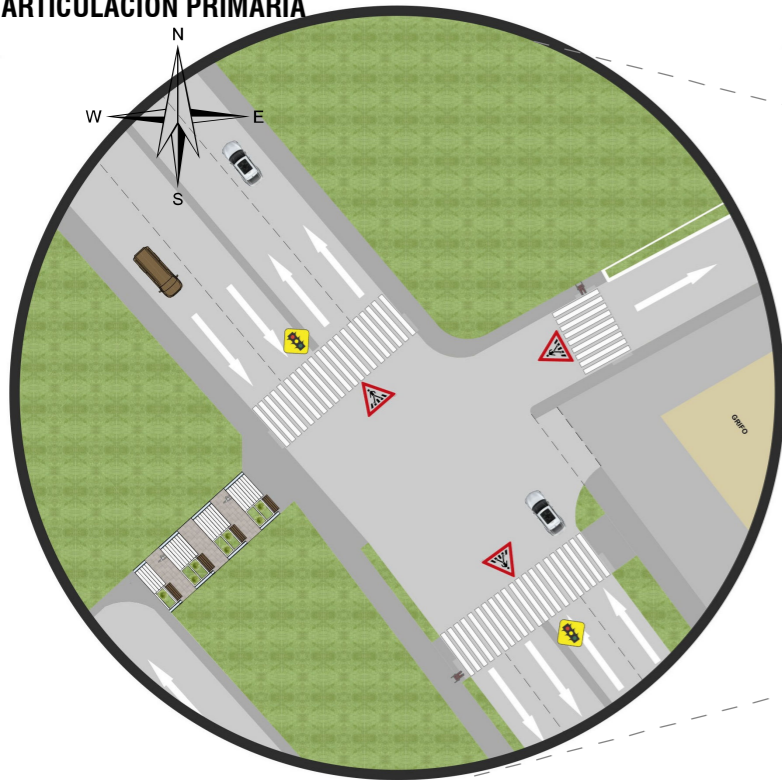
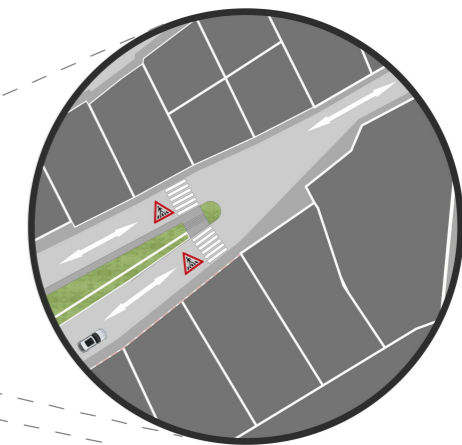


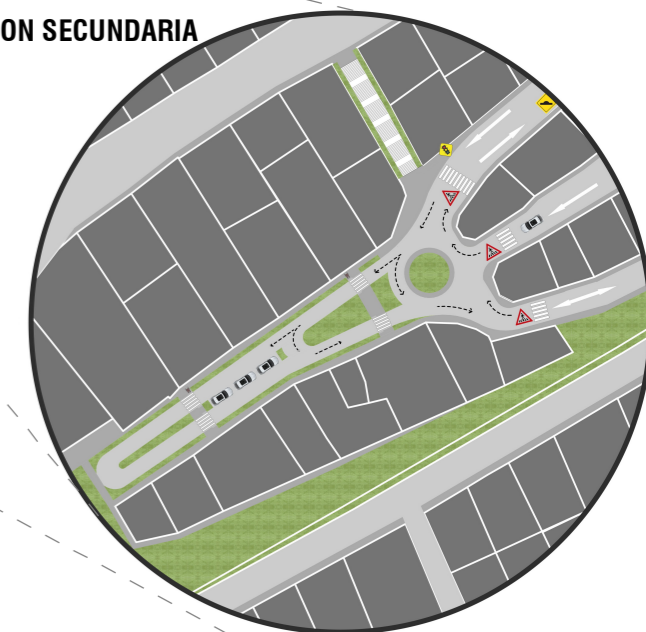
NODO "C"
ARTICULACION PRIMARIA



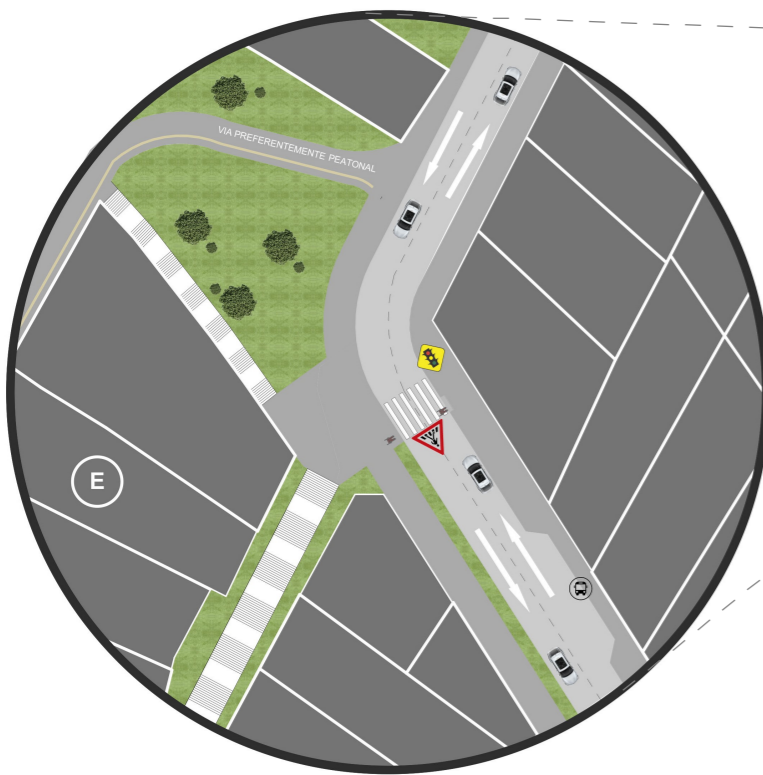
NODO "E"
ARTICULACION SECUNDARIA



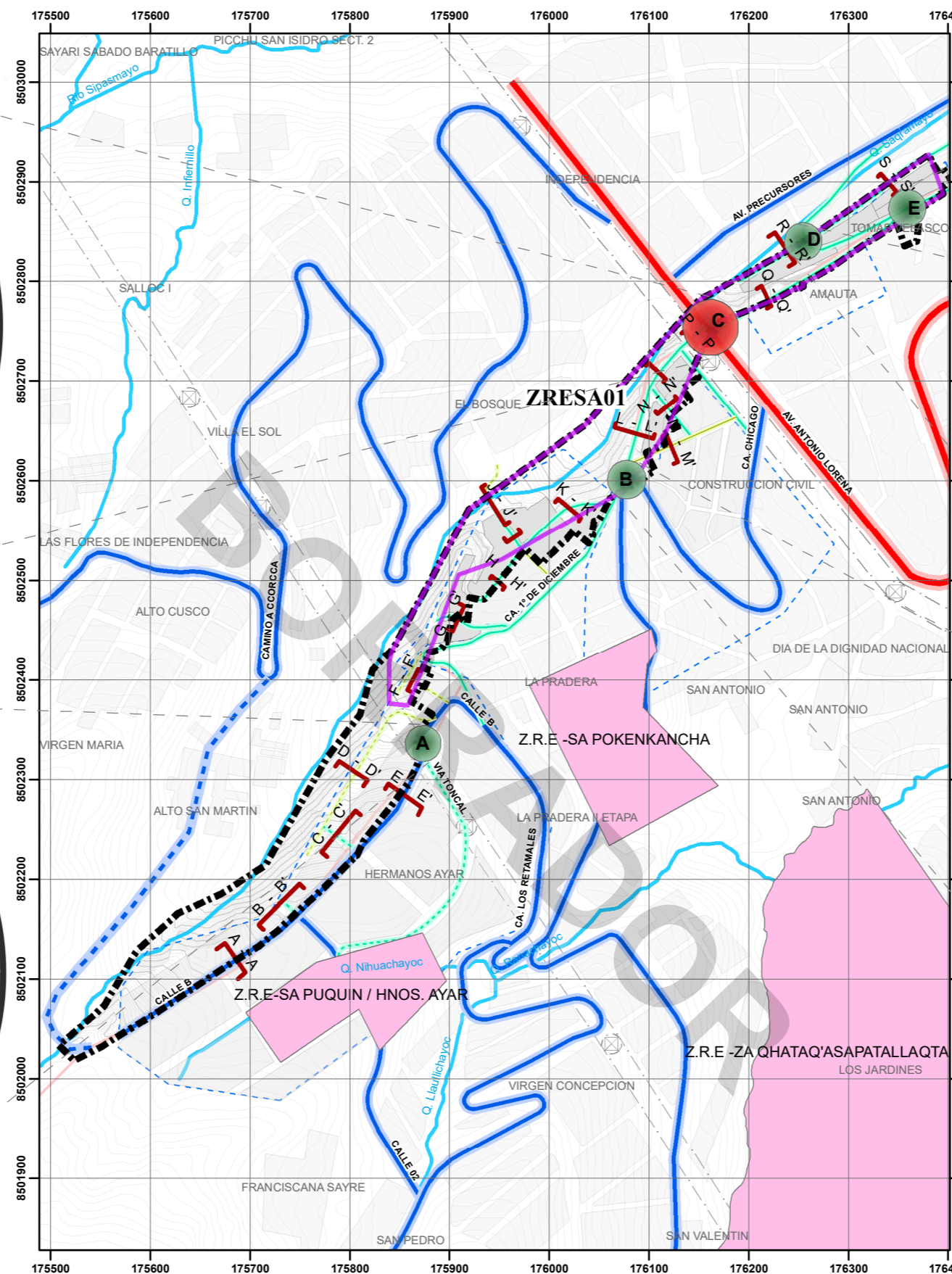
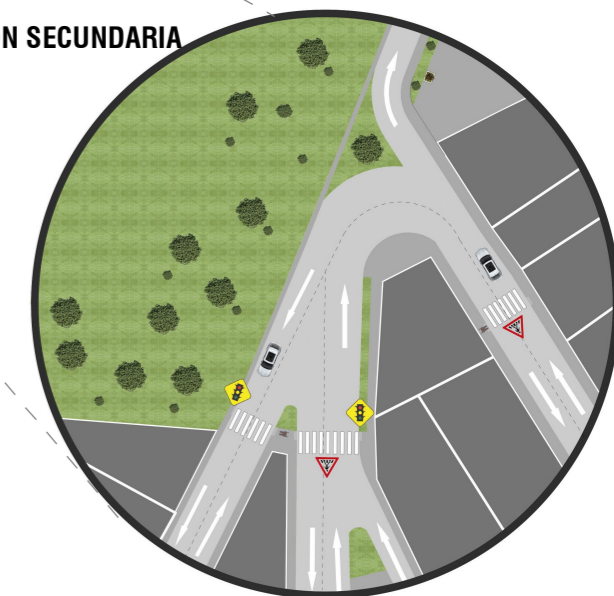
NODO "D"
ARTICULACION SECUNDARIA



NODO "A"
ARTICULACION SECUNDARIA



NODO "B"
ARTICULACION SECUNDARIA



- ZONA DE REGLAMENTACIÓN ESPECIAL
- ÁMBITO DE INTERVENCIÓN
- PROPIEDAD A.P.V. INSCRITA EN SUNARP
- MANZANAS ENTORNO URBANO
- BORDE URBANO
- QUEBRADA
- FAJA DE SERVIDUMBRE ELÉCTRICA
- QHAPAQÑAN - KUNTISUYU
- ZONAS Y SITIOS ARQUEOLÓGICOS

JERARQUIA VIAL

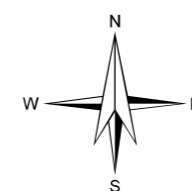

VIAS EXISTENTES

- VIA ARTERIAL
- VIA COLECTORA
- VIA LOCAL
- PASAJE PEATONAL
- NODO DE ARTICULACION PRIMARIA
- NODO DE ARTICULACION SECUNDARIA

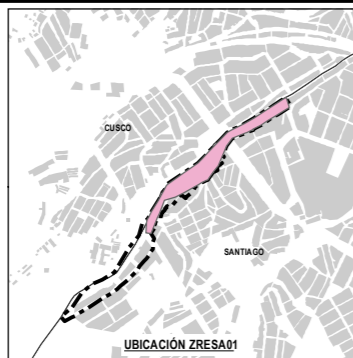
VIA PROGRAMADA

- VIA COLECTORA PROYECTADA
- VIA COLECTORA TRUNCA
- VIA LOCAL PROYECTADO
- PASAJE PEATONAL PROYECTADO

ESCALA GRÁFICA



SISTEMA DE COORDENADAS:
WGS 1984 UTM Zone 19S
Projection: Transverse Mercator
Datum: WGS 1984
False Easting: 500,000.0000
False Northing: 10,000,000.0000
Central Meridian: -69.0000
Scale Factor: 0.9996
Latitude Of Origin: 0.0000
Units: Meter



	MUNICIPALIDAD PROVINCIAL DE CUSCO		GERENCIA DE DESARROLLO URBANO Y RURAL		SGOT
<p>PROYECTO: "MEJORAMIENTO Y RECUPERACIÓN DE LAS CONDICIONES DE HABITABILIDAD URBANA EN 41 ZONAS DE REGLAMENTACIÓN ESPECIAL DE LA PROVINCIA DE CUSCO"</p>					
<p>PLAN: PLAN ESPECÍFICO ZONA DE REGLAMENTACIÓN ESPECIAL "SAQRAMAYO" SANTIAGO - ZRESA01</p>					
<p>MAPA: ESTRUCTURA VIAL - NODOS DE CONFLICTO</p>					
<p>FUENTE: WEG, PDM CUSCO-SGOTP, PDU-CUSCO-SGOTP</p>		<p>ELABORADO POR: EQUIPO TÉCNICO PM41ZRE</p>		<p>ESCALA: 1:5,500</p>	
<p>LOS LÍMITES TERRITORIALES EN EL PRESENTE DOCUMENTO SON REFERENCIALES.</p>				<p>FECHA: SEPTIEMBRE - 2020</p>	
					MP-FC 05